



# CHARGER UN PARCOURS SUR VOTRE GPS GARMIN A PARTIR DU TELEPHONE

1. Se connecter sur le site SCASB sur le téléphone
2. Dans le calendrier cliquer sur la date
3. Cliquer sur Sortie club un nouvel écran apparaît.
4. Cliquer sur le circuit de votre choix. Si vous souhaitez enregistrer plusieurs circuits il faudra répéter l'opération pour chacun d'eux

17:09 89%

illiers.sportsregions.fr

coup, on est bien au mois de novembre...  
Voir le détail

**ALERTE !**  
Licence 2024 Inscription en ligne via Helloasso  
helloasso

**CALENDRIER** + d'évènements

Décembre 2023

Lu	Ma	Me	Je	Ve	Sa	Di
				1	2	3
4	5	6	7	8	9	10
11	12	13	14	15	16	17
18	19	20	21	22	23	24
25	26	27	28	29	30	31

**10 DÉC.** Sortie club

**LA MÉTÉO**  
Quel Temps à Ballainvilliers ?  
la chaîne météo

Envie de participer ? Connexion

17:09 89%

illiers.sportsregions.fr

**Section Cyclo de l'Amicale Sportive Ballainvilloise**

**Ballainvilliers**

ACCUEIL LES NEWS LE CLUB RENDEZ-VOUS  
PHOTOS & VIDÉOS SÉCURITÉ CONTACT

Accueil / Évènements / Sortie club

**10 déc. 2023** **SORTIE CLUB** Le dimanche 10 déc. 2023, à 09h

SCASB 49 84 km 708 m  
SCASB 49 73 km 630 m

Voir tous les évènements

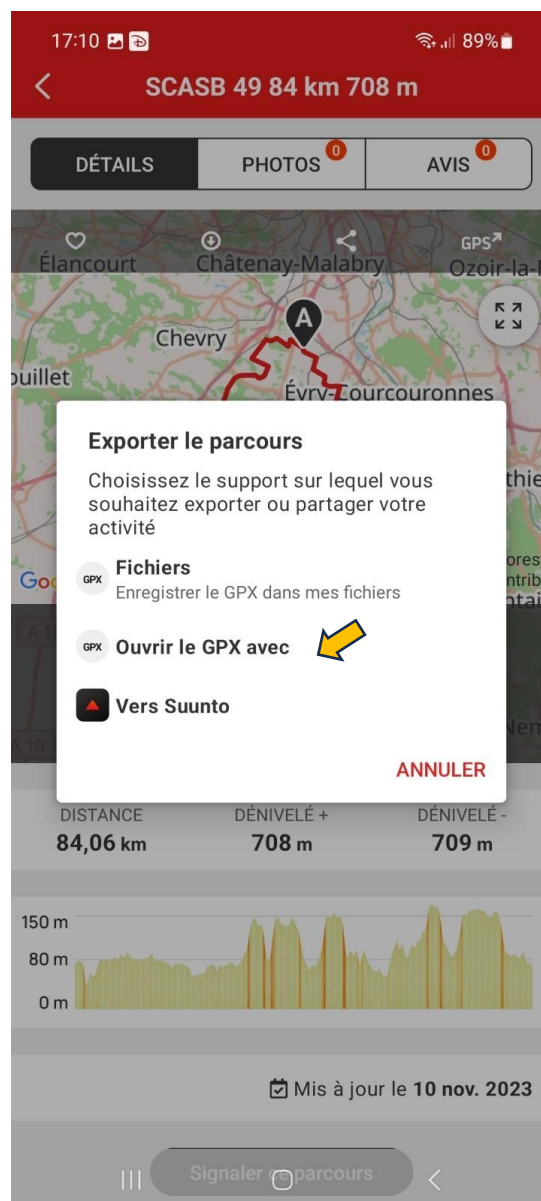
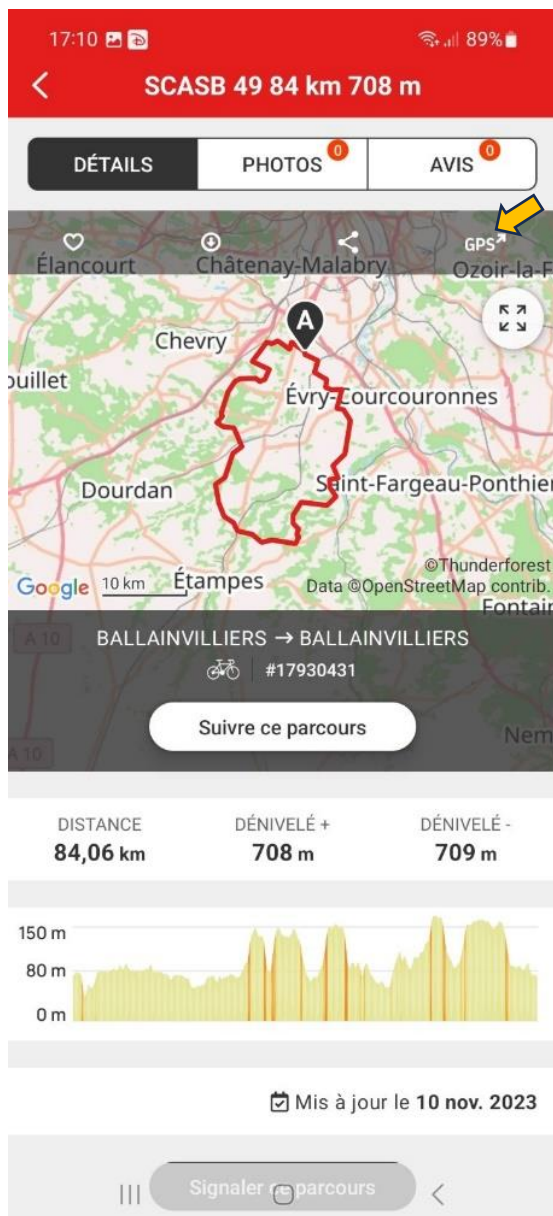
**ALERTE !**  
Licence 2024 Inscription en ligne via Helloasso

Envie de participer ? Connexion



# CHARGER UN PARCOURS SUR VOTRE GPS GARMIN A PARTIR DU TELEPHONE

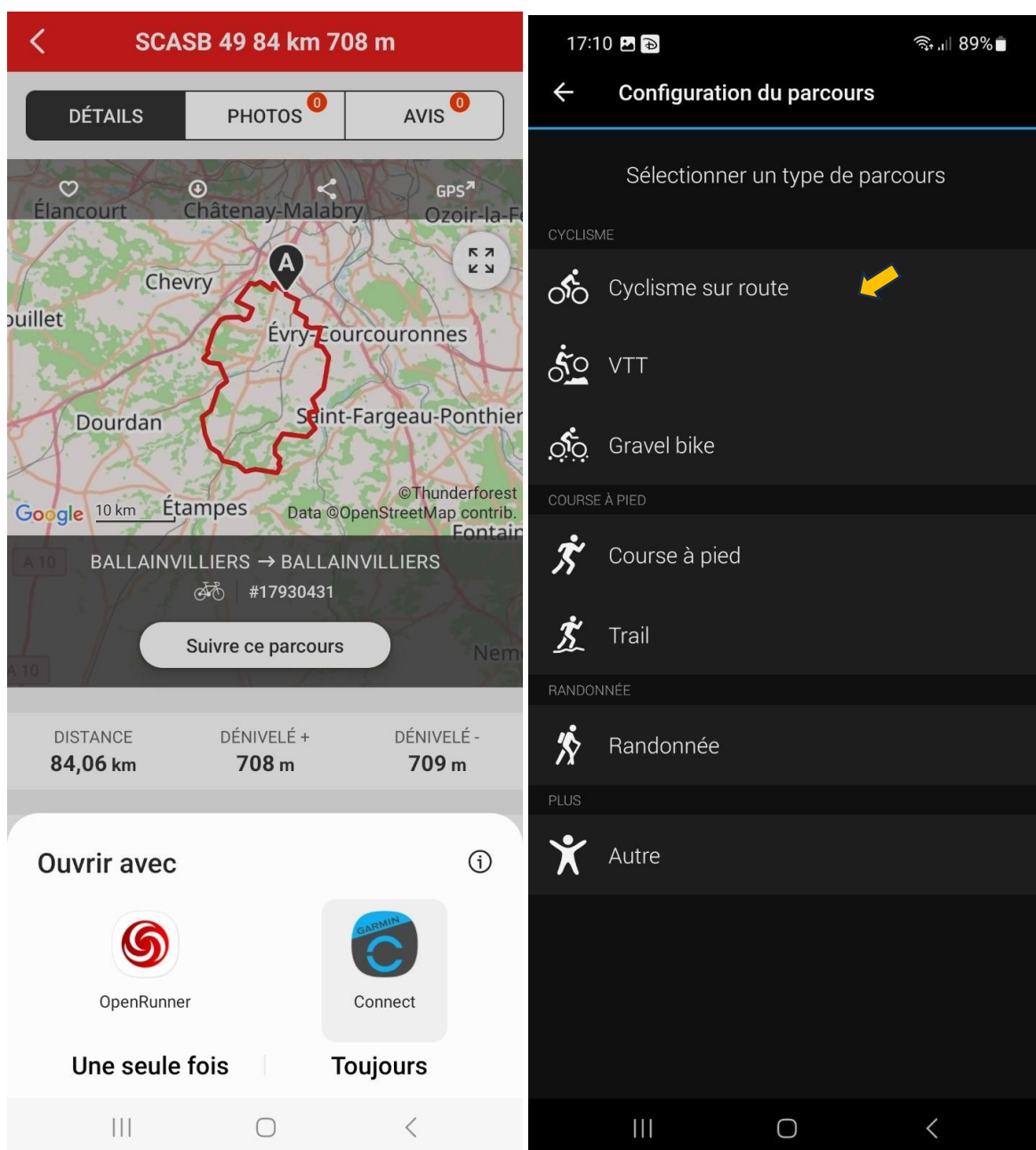
5. En cliquant sur le circuit l'écran « openrunner » s'ouvre et affiche le parcours
6. Dans la barre de menu en haut à droite cliquer sur GPS
7. Puis dans la fenêtre qui s'affiche, cliquer sur “Ouvrir le GPX avec “ ou sur “Enregistrer le GPX dans mes fichiers”





# CHARGER UN PARCOURS SUR VOTRE GPS GARMIN A PARTIR DU TELEPHONE

8. Cliquez sur l'icône de l'appli « Garmin Connect » sur votre téléphone  
Un nouvel écran apparaît
9. Cliquez sur “Cyclisme sur route”

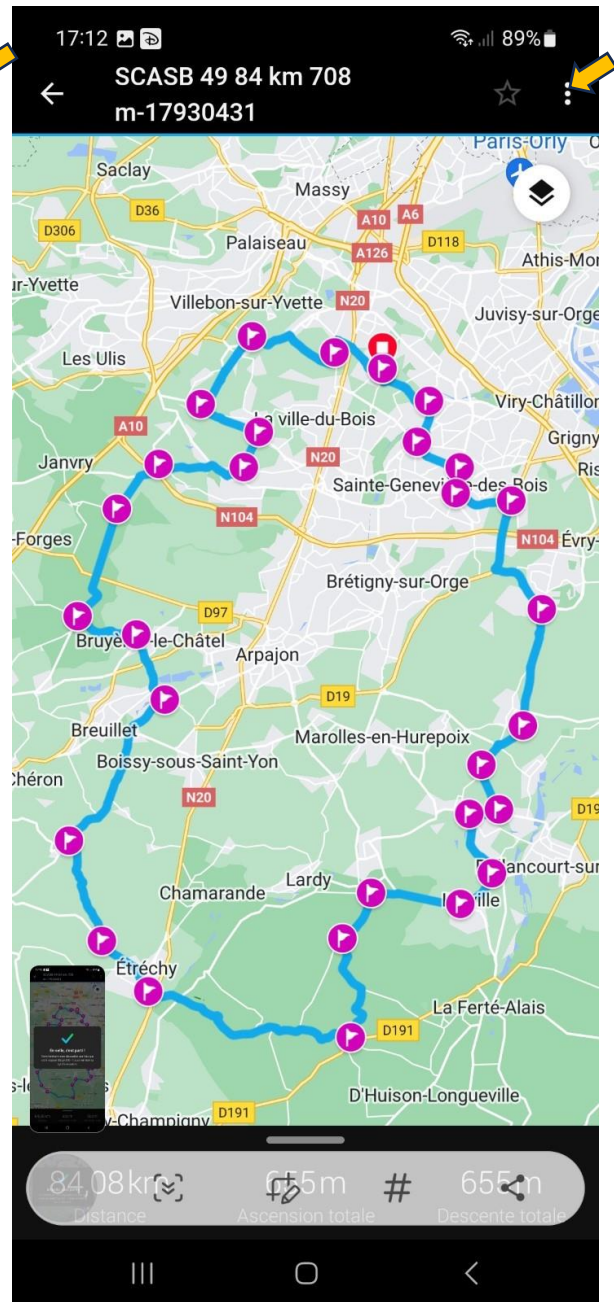
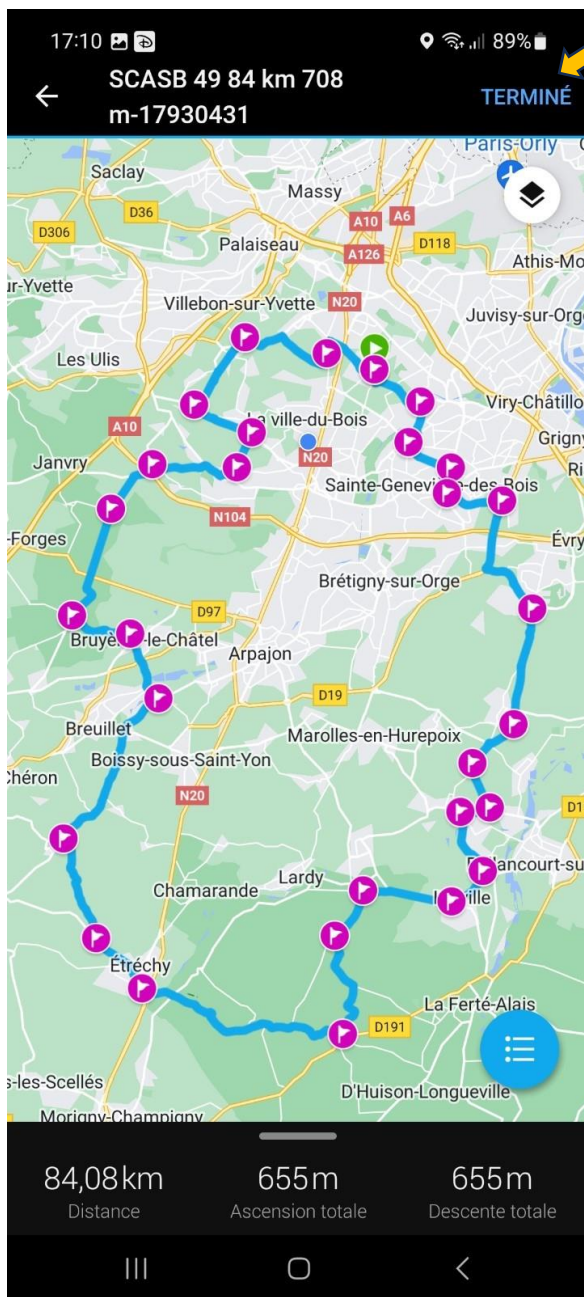




# CHARGER UN PARCOURS SUR VOTRE GPS GARMIN A PARTIR DU TELEPHONE

Le parcours apparait  
10. Cliquez sur TERMINÉ

11. Cliquez ensuite sur les 3 petits points verticaux en haut à droite





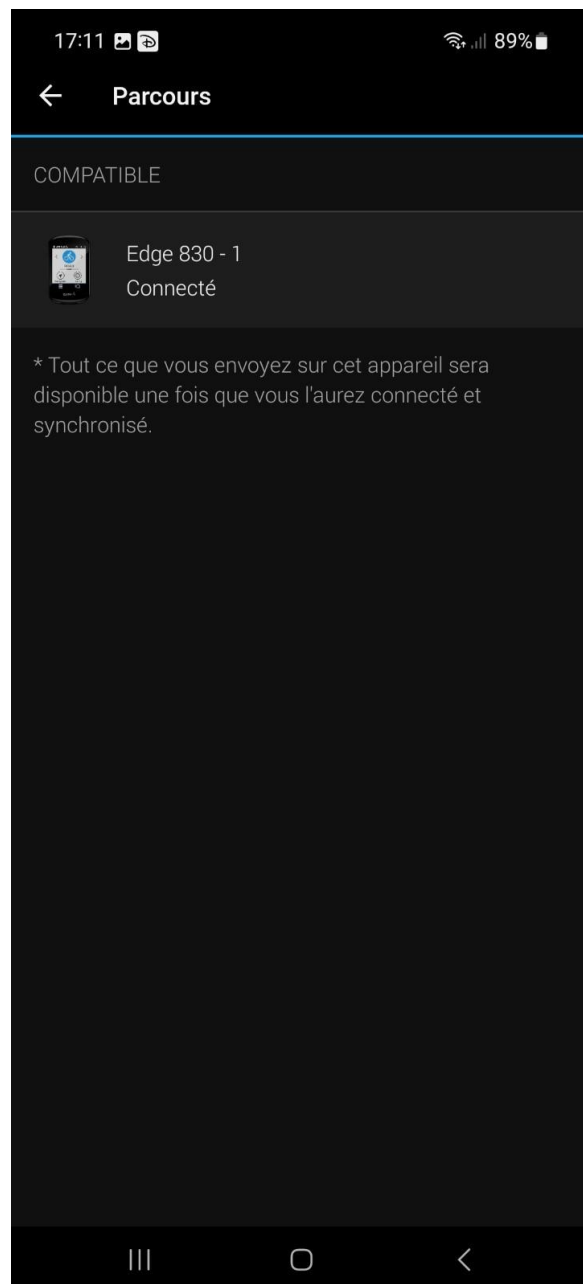
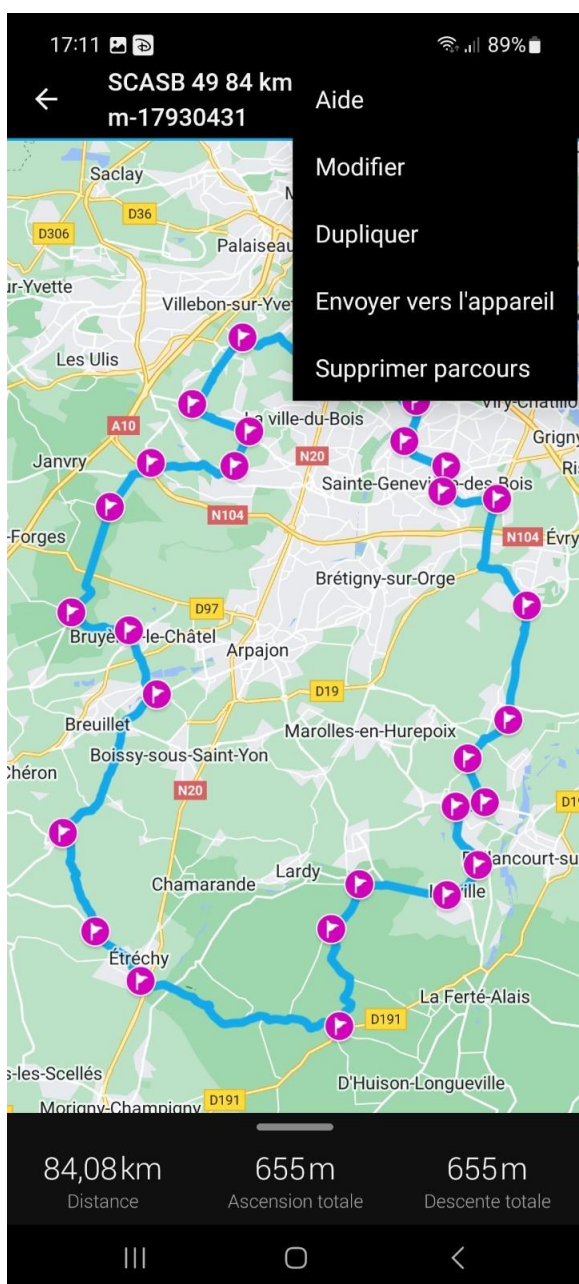
# CHARGER UN PARCOURS SUR VOTRE GPS GARMIN A PARTIR DU TELEPHONE

Au préalable vous avez allumé votre GPS Garmin

12. Cliquez sur "Envoyer vers l'appareil"

Un écran avec le nom de votre GPS connecté apparaît

13. Cliquez sur la barre GPS ici Edge 830





# CHARGER UN PARCOURS SUR VOTRE GPS GARMIN A PARTIR DU TELEPHONE

Le transfert vers le GPS est un succès, un message le confirme  
Le parcours est maintenant sur votre GPS.  
A vous la belle balade

